

Avinguda del Canal Olímpic
08860 Castelldefels

1. Dirígete hacia el **norte** por **Avinguda del Canal Olímpic**

2. En **Plaça de la Barona**, toma la **segunda** salida hacia **Avinguda de la Barona**

3. En la rotonda, toma la **tercera** salida en dirección **Av Constitución/C-245**

4. En la rotonda tomar la segunda salida

5. Continúa por **Carrer manuel girana**

6. En **Plaça de Joan XXIII**, toma la **tercera** salida hacia **Avinguda de Manuel Girona**

2,1 km – aprox. 5 min



Avinguda de Manuel Girona
08860 Castelldefels

7. Dirígete hacia el **oeste** en **Avinguda de Manuel Girona** hacia **Carrer de Viriat** m

8. Entra en **Plaza del Castillo** m

400 m – aprox. 1 min



Plaza del Castillo
08860 Castelldefels

9. Dirígete hacia el **nordeste** en **Plaza del Castillo** hacia **Avinguda de Manuel Girona**

10. Sal de la rotonda en **Carrer de Ramon Berenguer**

11. En la rotonda, toma la **segunda** salida en dirección **Carretera de la Sentiu**

12. Gira a la **derecha** para continuar en **Carretera de la Sentiu**

13. Gira ligeramente a la **derecha** en **Camí de la Sentiu**

3,1 km – aprox. 6 min

D Camí de la Sentiu
08850 Gavà

14. Dirígete hacia el **este** por **Camí de la Sentiu**
15. En la rotonda, toma la **primera** salida y continúa por **Camí de la Sentiu**
16. En la rotonda, toma la **segunda** salida en dirección **Camí dels Joncs**

2,3 km – aprox. 4 min

E Camí dels Joncs
08850 Gavà

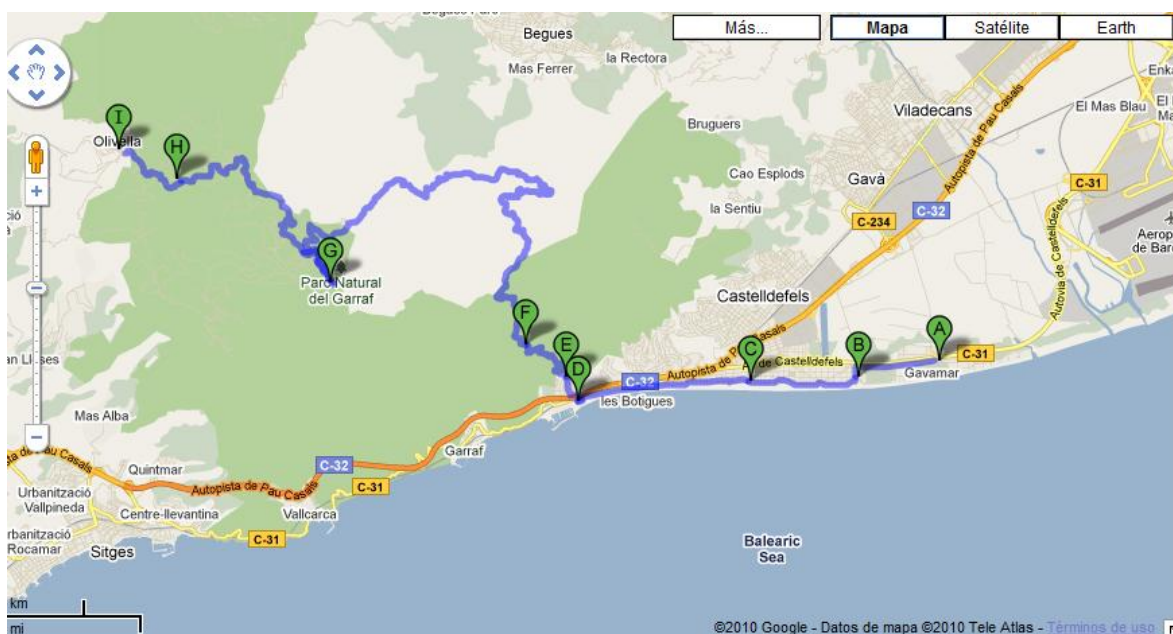
17. Dirígete hacia el **sureste** por **Camí dels Joncs**
18. En la rotonda, toma la **tercera** salida en dirección **Camino Antiguo de Barcelona a Valencia**
19. En la rotonda, toma la **primera** salida e incorpórate a **Avinguda de Bertran i Güell** en dirección **C-31/Barcelona/Sitges**

1,3 km – aprox. 2 min

F Avinguda de Bertran i Güell
08850 Gavà

20. Dirígete hacia el **sur** en **Avinguda de Bertran i Güell** hacia **Camí de Can Soberano de Baix**
21. En la rotonda, toma la **segunda** salida en dirección **Avinguda del Mar**
22. Gira a la **izquierda** en **Carrer de Cunit**






2,1 km – aprox. 3 min



A

Avinguda d'Europa
08850 Gavà

1. Dirígete hacia el **oeste** en **Avinguda d'Europa** hacia **Avinguda del Mar**

2.	Gira a la izquierda en Carrer 23	m
		1,9 km – aprox. 23 min
	Carrer 23 08860 Castelldefels	
3.	Dirígete hacia el sur en Carrer 23 hacia Paseo Marítimo	
	Gira a la derecha en Paseo Marítimo	
		2,5 km – aprox. 29 min
	Passeig Marítim 08860 Castelldefels	
5.	Dirígete hacia el oeste en Paseo Marítimo hacia Calle Número 3	
6.	Gira ligeramente a la izquierda para continuar en Paseo Marítimo	
7.	Continúa por Passeig Marítim .	45 m
8.	Continúa por Passeig Marítim de les Botigues .	1,1 km
9.	Gira ligeramente a la izquierda para continuar en Passeig Marítim de les Botigues	160 m
		3,7 km – aprox. 44 min
	Port Ginesta Sitges	
10.	Dirígete hacia el nordeste por Passeig Marítim de les Botigues	
11.	Gira a la derecha por debajo via tren hacia Avinguda de Rat Penat	
12.	Gira ligeramente a la derecha hacia Avinguda de Rat Penat	
13.	Gira a la derecha en Avinguda de Rat Penat	
14.	En Plaça del Alcalde Güell , toma la tercera salida hacia Carretera de María Cristina Güell	
		800 m – aprox. 10 min
	Carretera de María Cristina Güell Sitges	
15.	Dirígete hacia el norte en Carretera de María Cristina Güell hacia Carrer de Cristina Morenes	
16.	Gira a la derecha para continuar en Carretera de María Cristina Güell	
17.	Carretera de María Cristina Güell gira a la derecha hasta Palau novella	
		2,6 km – aprox. 34 min
	Carretera de palau novella 08870 Sitges	
18.	Dirígete a la derecha por calle del gregal	
30.	Gira a la derecha muy cerrada en Calle de Xaloc	
32.	Gira a la izquierda en calle mestral	
33.	Gira ligeramente derecha por la calle mestral	
		15,7 km – aprox. 3h 19 min



Carretera de la Plana Novella
08818 Olivella

35. Dirígete hacia calle tramuntana

40. Gira a la **izquierda** en **Camí Vell de Vallgrassa a la Plana Novella**

41. Continúa por **Camino de la Plana Novella a Olesa de Bonesvalls.**

42. Gira a la **izquierda** hacia **Camino de Can Grau**

43. Gira ligeramente a la **derecha** hacia **Camino de Can Grau**

44. Continúa recto hacia **Camino de Can Grau**

6,7 km – aprox. 1h 22 min



Camino de Can Grau
08818 Olivella

45. Dirígete hacia el **oeste** por **Camino de Can Grau**

46. Gira a la **derecha** para continuar en **Camino de Can Grau**

47. Gira ligeramente a la **izquierda** para continuar en **Camino de Can Grau**

48. Gira a la **izquierda** en **Camino de Can Camps**

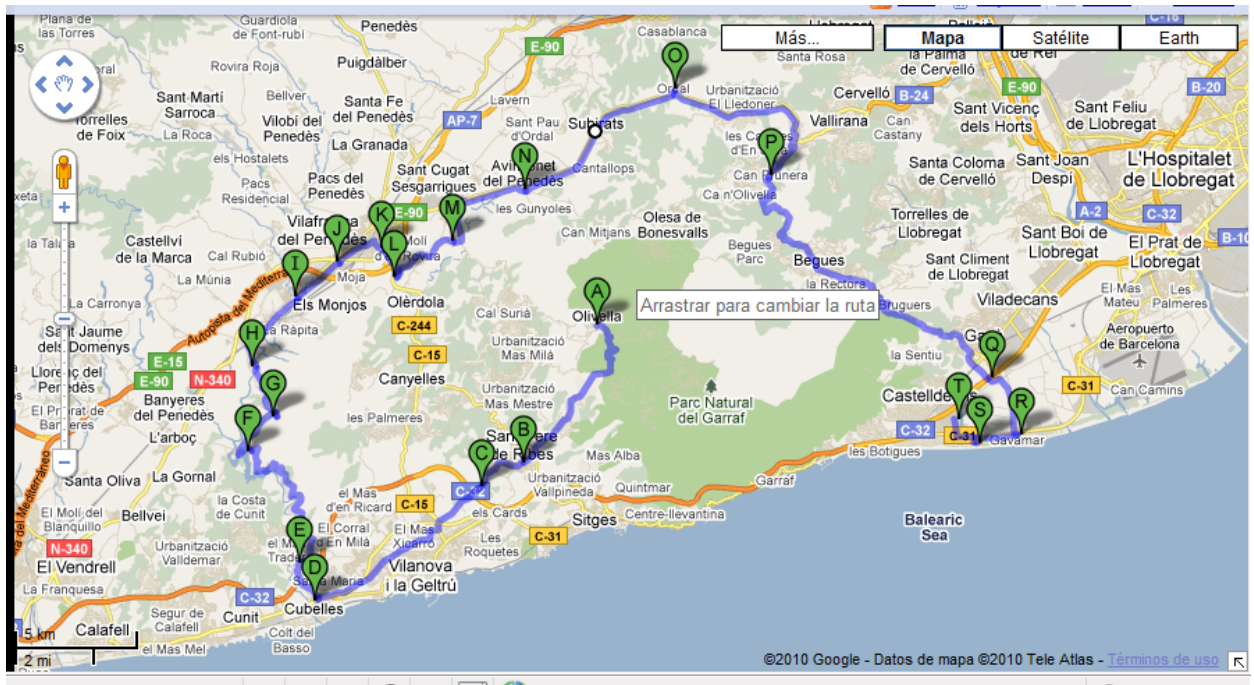
49. Gira a la **derecha** para continuar en **Camino de Can Camps**

50. Gira ligeramente a la **derecha** para continuar por **Camino de Can Camps**

1,8 km – aprox. 22 min



Olivella





Olivella

1. Dirígete hacia el este en Camino de Can Camps hacia Calle de Dalt

2. Gira ligeramente a la izquierda para continuar en Camino de Can Camps

3. Gira a la derecha en Camino de Aliona

4. Continúa por Camino de Jafra a Olivella.

5. Gira a la derecha en Camino de Sant Pere de Ribes a Olesa de Bonesvalls

6. Gira a la izquierda en Carrer del Margalló

7. Gira a la derecha para continuar en Carrer del Margalló

8. Gira a la derecha hacia Carrer del Pouet

9. Gira a la izquierda hacia Carrer del Pouet

10. Gira a la derecha en Carrer del Pouet

11. Gira ligeramente a la derecha en Avinguda d'Olesa de Bonesvalls

12. Gira ligeramente a la izquierda para continuar en Avinguda d'Olesa de Bonesvalls

13. Gira ligeramente a la izquierda en Carrer de Milà

14. Continúa por BV-2111.

15. En la rotonda, toma la segunda salida en dirección Carretera dels Cards

16. Gira ligeramente a la derecha para continuar por Carretera dels Cards

9,0 km – aprox. 1h 51 min



Sant Pere de Ribes

17. Dirígete hacia el oeste hacia Carrer de Sitges/B-211

18. Sal de la rotonda en Carrer del Carç/BV-2113

19. Gira ligeramente a la derecha en Carrer de la Mare de Déu de Montserrat

20. Gira a la izquierda en Calle Mayor/BV-2112

Continúa hacia BV-2112

Pasa una rotonda

2,4 km – aprox. 31 min



BV-2112

08810 Sant Pere de Ribes

21. Dirígete hacia el suroeste por BV-2112

22. En la rotonda, toma la primera salida en dirección Carretera de l'Enllaç a la C-244

23. Continúa por Ronda de Europa.

24. En la rotonda, toma la segunda salida

25. Gira ligeramente a la derecha en Rambla dels Països Catalans

26. Gira a la derecha para continuar en Rambla dels Països Catalans

27. En la rotonda, toma la tercera salida en dirección Rambla de Sant Jordi

28. En la rotonda, toma la primera salida en dirección Ronda d'Ibèrica

Pasa 2 rotondas

29. Gira ligeramente a la izquierda para continuar en Ronda d'Ibèrica

30. En la rotonda, toma la segunda salida en dirección Carretera de Vilanova a l'Arboç/BV-2115

31. Gira ligeramente a la izquierda para continuar en Carretera de Vilanova a l'Arboç/BV-2115

32. En la rotonda, toma la primera salida en dirección Ronda d'Ibèrica

33. Gira ligeramente a la derecha para continuar por Ronda d'Ibèrica

34. Gira ligeramente a la izquierda para continuar en Ronda d'Ibèrica

Pasa una rotonda

35. En Plaça dels Ocells, toma la cuarta salida hacia Camí Vell de Cubelles

36. Gira a la derecha para continuar en Camí Vell de Cubelles

37. Continúa por Camino Antiguo a Vilanova.

38. Continúa por Calle de San Antoni.

39. Continúa por Calle de Colom.

40. Gira a la izquierda en Plaza de Sta María

9,2 km – aprox. 1h 51 min



Cubelles

41. Dirígete hacia el norte en Plaza de Sta María hacia Calle de Colom

42. Gira a la izquierda en Carrer de Josep Anselm Clavé

43. Gira a la derecha en Calle de las Horts

44. Gira a la derecha hacia Calle del Arboç

45. Continúa recto hacia Calle del Arboç

2,3 km – aprox. 28 min



Calle del Arboç

08880 Cubelles

46. Dirígete hacia el este en Calle del Arboç hacia Avinguda del Salze

47. Continúa por Avinguda del Salze.

48. Gira a la izquierda hacia BV-2115

49. Gira ligeramente a la derecha hacia BV-2115

50. Gira a la izquierda en BV-2115

51. Gira a la izquierda para continuar por BV-2115

8,9 km – aprox. 1h 53 min



Río Foix

52. Dirígete hacia el noroeste en BV-2115 hacia Calle del Castell

53. Gira ligeramente a la derecha para continuar por BV-2115

54. Gira a la derecha en BV-2117

55. Gira a la derecha hacia Calle de Oms

56. Gira a la derecha en Calle de Oms

3,5 km – aprox. 46 min



Torrelletes

La Gornal

57. Dirígete hacia el norte en Calle de Oms hacia Calle del Llevant

58. Gira a la izquierda en Calle Nou Torrelletes

59. Gira a la derecha en BV-2117

60. Gira a la derecha en Calle de San Esteve

2,6 km – aprox. 30 min



Les Masuques

La Gornal

61. Dirígete hacia el noroeste en Calle Mayor hacia Calle de las Flores

62. Continúa por BV-2117.

63. Gira a la derecha en N-340

64. Gira ligeramente a la derecha en Carretera Munia

65. En la rotonda, toma la tercera salida y continúa por Carretera Munia

66. Gira a la derecha en Av de Catalunya/N-340

67. Gira ligeramente a la izquierda para continuar en Av de Catalunya/N-340

3,9 km – aprox. 48 min



Els Monjos

68. Dirígete hacia el nordeste en Av de Catalunya/N-340 hacia Calle de Anselmo Clavé 1,2 km

Continúa hacia Av de Catalunya

69. Continúa por Avinguda de Tarragona/N-340a/B-24.

Pasa una rotonda

70. Entra en la rotonda

2,3 km – aprox. 29 min



Calle de Trepap

71. Dirígete hacia el nordeste hacia Avinguda de Tarragona/N-340a

72. Sal de la rotonda en Avinguda de Tarragona/N-340a primera salida

73. Incorporarse a la N-340 1 km aprox. por el arcén

74. Gira a la derecha en en la primera salida direccion carretera de vilanova a vilafranca C15



En la rotonda, toma la primera salida en dirección Carretera d'Igualada a Sitges/C-15

Continúa hacia C-15

1,5 km – aprox. 20 min



La Serreta

Olèrdola

88. Dirígete hacia el norte por Ctra de Geltrú a Villafranca del Penedés/C-15/C-244

89. Gira ligeramente a la derecha

90. Gira a la derecha hacia Camí de Torre Blance

91. Gira a la izquierda en Camí de Torre Blance

92. Gira a la izquierda hacia Camí de la Creu de l'Embarès

93. Continúa recto hacia Camí de la Creu de l'Embarès

94. Gira a la derecha para continuar en Camí de la Creu de l'Embarès

3,4 km – aprox. 43 min



La Rectoria

Olèrdola

95. Dirígete hacia el este en Camí de la Creu de l'Embarès hacia Camí de Fontellica

96. Gira a la izquierda hacia Ctra de Ferrán/BV-2415

97. Continúa recto hacia Ctra de Ferrán/BV-2415

104. Gira a la derecha hacia Ctra Nacional 340/N-340

106. Todo recto hasta Avinyonet del penedes

107.

5,0 km – aprox. 1h 6 min



Avinyonet del Penedès

108. Seguimos recto N-340 hasta el alto del Ordal

1h 48 min



Ordal
Subirats

117. Dirígete hacia el nordeste en Calle Passadaines hacia Calle Dolors Vendrell

118. Gira a la derecha para continuar en Calle Passadaines

119. Continúa por Calle de Mas Granada.

120. Continúa hacia N-340

121. Continúa por Ctra Nacional 340a/N-340a.

122. Gira a la derecha hacia Calle del Baix Llobregat en Casetes de Sant Julia.

123. Gira a la derecha hacia Calle del Baix Llobregat

124. En la rotonda, toma la segunda salida en dirección Calle del Baix Llobregat

125. Gira ligeramente a la izquierda para continuar en Calle del Baix Llobregat

Pasa 2 rotondas

126. En la rotonda, toma la primera salida

127. Gira a la izquierda en Av de Olesa de Bonesvalls

9,7 km – aprox. 2h 4 min



Can Prunera
Vallirana

128. Dirígete hacia el suroeste por Calle de los Comtes d'Arruga

129. En la rotonda, toma la primera salida en dirección Calle de los Comtes d'Urgell

130. Gira a la izquierda hacia Calle del Placita del Pelach

131. Gira a la derecha en Calle del Placita del Pelach

132. Gira ligeramente a la izquierda en Calle de Sant Sèver

-
133. Gira a la izquierda.
-
134. Gira a la izquierda.
-
135. Gira a la derecha hacia Calle de Aragón
-
136. Gira a la izquierda hacia Calle de Aragón
-
137. Gira ligeramente a la derecha en Calle de Aragón
-
138. Gira a la izquierda en Camino de Can Sadurní
-
139. Continúa por Calle de Sta Eulàlia.
-
140. Continúa por Pje de Can Pau.
-
141. Gira a la derecha en Calle de Joan Bautista Bores
-
142. Gira ligeramente a la izquierda en Calle de la Rambla
-
143. Gira a la izquierda en Calle de Ferrán Muñoz
-
144. Gira a la derecha para continuar en Calle de Ferrán Muñoz
-
145. Gira a la izquierda en Av de Torres Vilaro/BV-2041
Pasa 2 rotondas
-
146. Gira a la izquierda en BV-2041
-
147. Gira ligeramente a la derecha para continuar por BV-2041
-
148. En la rotonda, toma la segunda salida en dirección Avinguda de Joan Carles I
Pasa 2 rotondas
-
149. En la rotonda, toma la primera salida en dirección Camí de la Sentiu
-
150. Gira ligeramente a la izquierda para continuar en Camí de la Sentiu
Pasa una rotonda
-

151. Gira ligeramente a la derecha para continuar por Camí de la Sentiu

152. En la rotonda, toma la tercera salida en dirección Camí dels Joncs

18,1 km – aprox. 3h 46 min



Camí dels Joncs

08850 Gavà

153. Dirígete hacia el sureste por Camí dels Joncs

154. Gira ligeramente a la izquierda para continuar en Camí dels Joncs

155. En la rotonda, toma la primera salida en dirección Camino Antiguo de Barcelona a Valencia

156. Continúa recto por Camino Antiguo de Barcelona a Valencia

Pasa una rotonda

157. Gira a la derecha en Camí de les Paretts a la Murtra

158. Gira ligeramente a la derecha en Avinguda de Bertran i Güell

159. Gira ligeramente a la derecha para continuar por Avinguda de Bertran i Güell

Pasa una rotonda

160. En la rotonda, toma la primera salida en dirección Avinguda d'Europa

161. Gira a la izquierda para continuar por Avinguda d'Europa

3,2 km – aprox. 38 min



Avinguda d'Europa

08850 Gavà

162. Dirígete hacia el oeste en Avinguda d'Europa hacia Avinguda del Mar

Pasa una rotonda

163. Gira a la izquierda en Carrer 23

1,9 km – aprox. 23 min



Carrer 23

08860 Castelldefels

164. Dirígete hacia el norte en Carrer 23 hacia Paseo Marina

165. Gira a la izquierda en Paseo Tramuntana

166. Gira a la derecha en Carrer 17

167. Continúa por Avinguda del Canal Olímpic.

1,7 km – aprox. 20 min



Avinguda del Canal Olímpic

08860 Castelldefels